






LEGENDA :		Popis povrchů :	
	stávající trasa	VT	volný terén
	nově budovaná úložná trasa	A	asfalt
	nově budovaná chránička	ZD	zámková dlažba
	pozemek dotčený stavbou, les do 50m	B	betonová plocha
	navržená podzemní kabelová komora		podzemní kolektor



	Kreslil : Miloslav Žatecký 		Stupeň : DPS		
	Zpracoval: Miloslav Žatecký 		Měřítko : 1:500		
	Kontroloval: Ing. Pavel Draždák 		Dne : prosinec 2024		
	Investor : Statutární město Ústí nad Labem, Velká Hradební 2336/8		Zakázka : 4-880/23		
Rozvoj neveřejné městské optické infrastruktury v Ústí nad Labem, lokalita 2 - Ústí nad Labem, pokládka ochranných prvků Situace úložné trasy na podkladu katastrální mapy, úsek 20				Změna č.: 0	
				Číslo výkresu:	
				3	